

MATRIX® 430

ET SMART OG BETJENINGSVENLIGT GUIDANCE SYSTEM

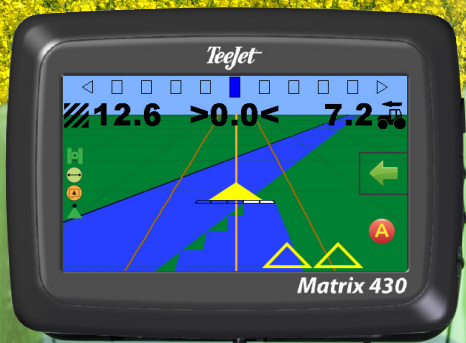
Har du behov for et brugervenligt, prisvenligt guidance system? Den kompakte Matrix 430 er ideel til førstegangsbrugere. Touchskærmen i farver muliggør en effektiv navigering på marken samtidig med at mist og overlapninger minimeres.

Karakteristika:

- Simpelt og nemt at bruge
- Nemme og forståelige ikoner
- Måler markens størrelse
- Bearbejdede områder farves
- En alarm aktiveres, når der køres ud fra eller ind over et bearbejdet område.
- Retur-til-punkt funktion
- Husker seneste job
- Viser i forskellige enheder



Fordele:

- Gør det muligt at springer over spor for en nem foragervending
- Mulighed for grundlæggende rapportering
- Nem at flytte mellem køretøjer
- Kan tilsluttes ekstern kontakt for automatisk tilkobling af bearbejdning
- Kan levere hastighedssignal til kontrolløren
- Indtast blot ønskede arbejdsbredde for at komme igang
- Enklere end bilnavigationssystemer



Typiske anvendelsesområder:

- Græsmarker
- Frugtplantager og vinmarker
- Kornmarker
- Til arbejde om natten



“Jeg er meget glad for min investering i Matrix 430. Jeg bruger det regelmæssigt til forskellige opgaver i marken og også til gødskning. Jeg blev interesseret i Matrix 430, fordi den er nem at bruge og betjene. Nogle gange sætter jeg den på min ATV for at sprede Molluscicider. Matrix 430 har en god pris/ydelsesforhold og jeg vil gerne anbefale den til andre.”

- Norbert Dubois, Vassy, Frankrig
265 ha – hvede, majs, lucerne og græs

MATRIX 430 KOMPONENTER



MATRIX 430 KONSOL

RXA-30 ANTENNE*

PATCH ANTENNE

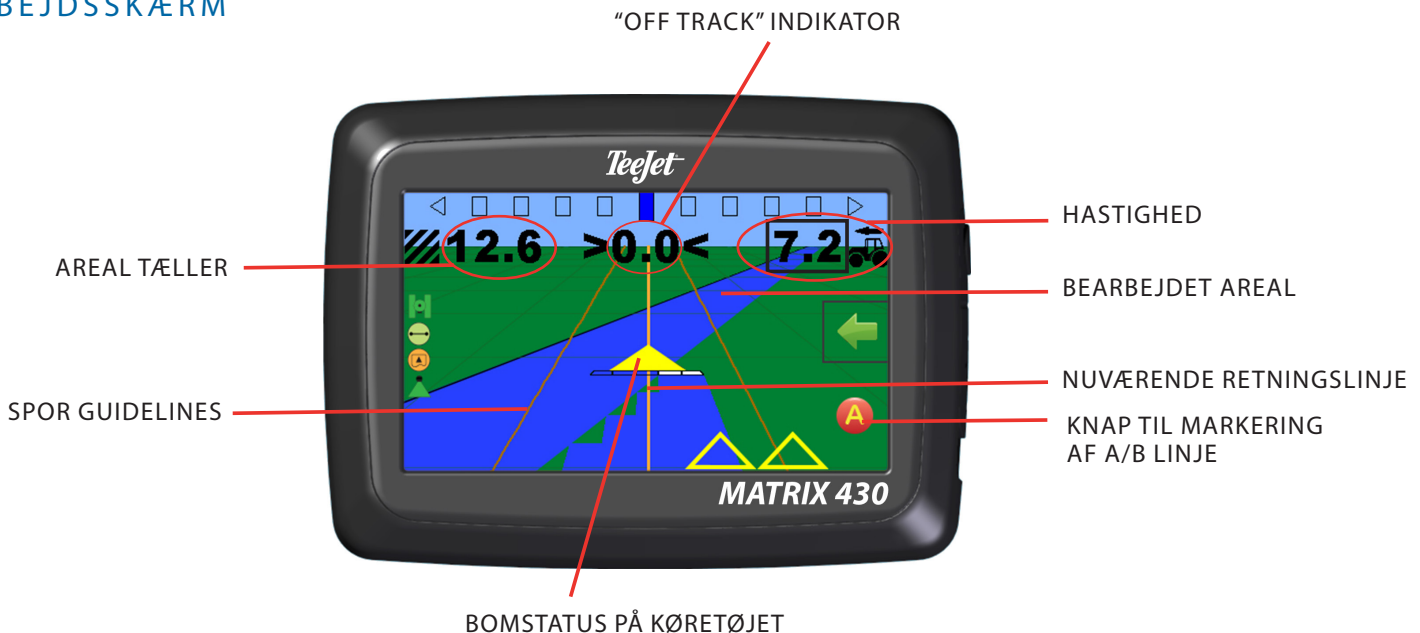
ANVELDELSE VED FRUGTPLANTAGER



SPRING OVER RÆKKE

* RXA-30 Antenne (valgfri): Anvendes i områder hvor GPS signalet er svagt.

ARBEJDSKÆRM




SÅDAN BESTILLER DU:

| Varenummer | Beskrivelse |
|---------------|---|
| GD430-GLO-P-C | Kit, Matrix 430, GLONASS, Patch Antenne, COBO Connector |
| GD430-GLO-P-B | Kit, Matrix 430, GLONASS, Patch Antenne, Batteri kabel |

ACCURACY

| Korrektionstype | Spor-til-spor præcision | År-til-år præcision |
|----------------------|-------------------------|---------------------|
| GLONASS + GPS | +/- 30-45 cm | +/- 1 m |
| Satellit DGPS (SBAS) | +/- 15-25 cm | +/- 1 m |

GUIDANCFUNKTIONER



Lige
Mest simple og almindelige guidance funktion



Kurve
Til mindre skarpe og bløde kurver



Cirkel
Cirkelpivoteringsnavigation. Viser navigation rundt om et centralt punkt



Sidste passage
Bedst til mere komplekse markformer, og skarpe kurver



98-01495-EN-R1
© TeeJet Technologies 2017

A Subsidiary of Spraying Systems Co.®



For at se produkt manualen, besøg:
www.teejet.com/support/manuals.shtml
Se Matrix 430 videoen på youtube.com

www.teejet.com